




MUNICÍPIO DE BENAVENTE - ARU01 DE BENAVENTE
PROGRAMA ESTRATÉGICO DE REABILITAÇÃO URBANA

FASE: LEVANTAMENTO E DIAGNÓSTICO
 DESCRIÇÃO: PLANTA DE DELIMITAÇÃO DA ARU
 DATA: 04/04/2014 REVISÃO: 00/IF/2014
 ESCALA: [A3] 1:3.000

Legenda:

-  Limite da ARU (16,56 HA)
-  Limite dos Quarteirões (Total de 24)
-  Edificado da ARU (613)



Nº DESENHO:

1.01